

Моя Родина

Новая Брянь



Родина – это

улица наша и дом,

Где ты играешь с любимым котом,

Где твой излюбленный ящик с песком,

Луг, что бежать босиком,

Речка за светлым леском,

Зимний денёк со снежком,

Лёд под блестящим коньком,

Садик и школа потом.

Мое село- моя малая Родина



Село Новая Брянь расположено в долине речки Брянки - левого притока реки Уда. Имеет координаты: $51^{\circ} 50'$ м. северной широты и $108^{\circ} 20'$ м. восточной долготы. Село находится в 18 км южнее районного центра Заиграево, которое удалено на 76 км. восточнее г.Улан-Удэ. Территория поселения располагается в северо-восточной части Селенгинского среднегорья, относится к природному району «Горы Южной Сибири»

Детский сад «Журавленок»



Школа



Бассейн «Дельфин»



Культурно-спортивный комплекс «Зенит»



Памятник воинам – землякам погибшим в ВОВ



Шаман-гора это не метафора, не выдумка. Именно так это место обозначено в древних летописях Бурятии.


В былые времена здесь жил и камлал старый шаман. Вглядитесь в скалу: он словно запечатлел свой лик на ней. Он по-прежнему хозяин этой местности.

В зависимости от погоды, тут бывает и празднично ярко, а бывает и сумрачно-тревожно. А ночью... беспокойно.

В народе местность так и прозвали "Страшная падь".




Гора Шаман




Наскальные рисунки

Пещера – место стоянка древнего человека



Гора Евсейка – место молитв православных



Дома постройки XVIII в.



Резные ворота из с. Новая Брянь,
находящиеся в Этнографическом музее

